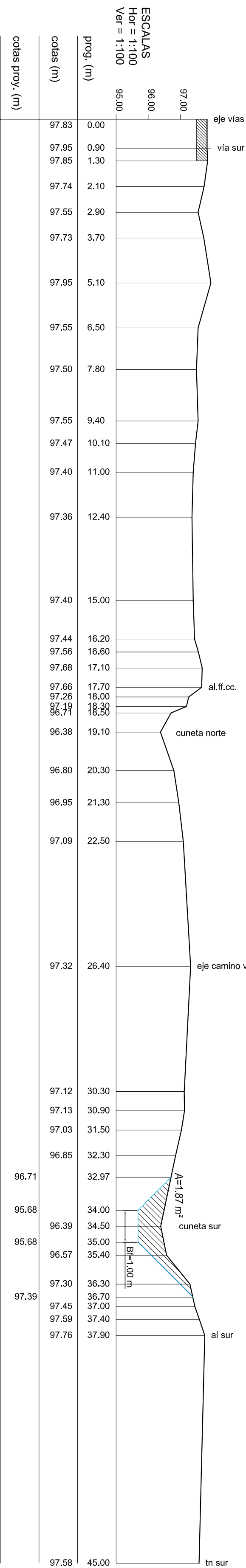
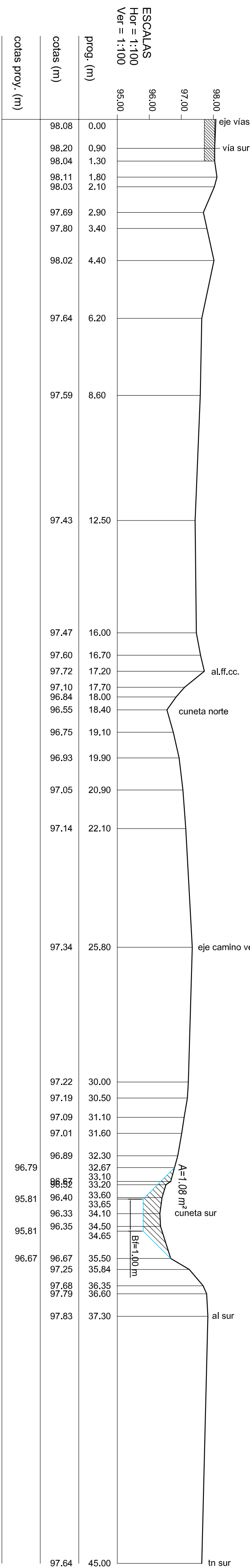


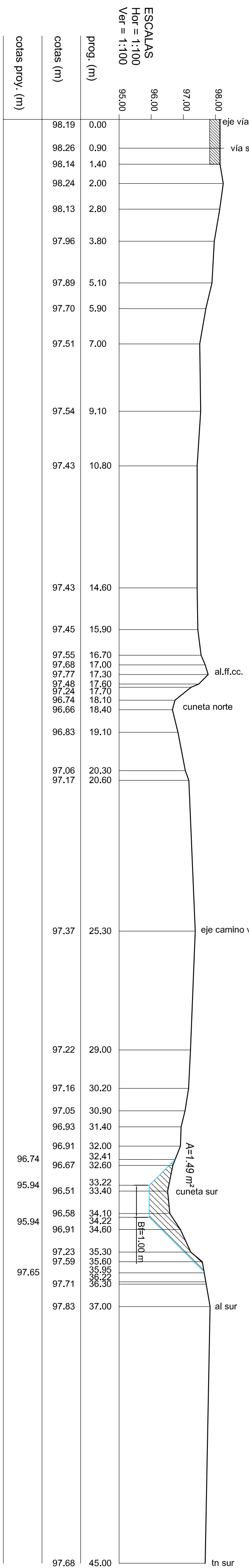
PERFIL 24
prog. 2.500 km
Cuneta Sur



PERFIL 25
prog. 2.700 km
Cuneta Sur




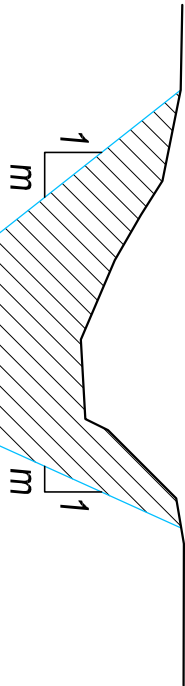
PERFIL 26
prog. 2.900 km
Cuneta Sur



NOTAS:

- LAS MEDIDAS SE INDICAN EN METROS.
- LAS COTAS ESTÁN REFERIDAS AL IGN.

Sección Tipo



PROVINCIA DE SANTA FE
MINISTERIO DE INFRAESTRUCTURA Y TRANSPORTE
SECRETARIA DE RECURSOS HIDRICOS
SUBSECRETARIA DE PLANIFICACION
DIRECCION PROVINCIAL DE ESTUDIOS Y PROYECTOS

OBRA: REACONDICIONAMIENTO CANAL PERIMETRAL
SUR Y ALTERNATIVA DESAGÜE CAMINO
COMUNAL. CARRERAS, DPTO. GRAL. LÓPEZ.

PLANO: PERFILES TRANSVERSALES DE PROYECTO -
Prog. 2.500 a 2.900 km - CUNETTA SUR.

OPERADOR TECNICO:	Ag. Jorge BLUMBERG	SECRETARIO:	Ing. Roberto PORTA	ESCALAS:	INDICADAS	PLANO Nº
PROYECTISTA:	Ing. Patricia RUGGERI	JEFE AREA DE PROYECTO:	Ing. Raúl NAVARRO			
DIBUJANTE:	F. SADONE	DIRECTOR PROVINCIAL DE EST. Y PROYECTOS:	Ing. Sergio ROJAS			
SUBSECRETARIO DE PLANIFICACION:	Ing. Daniel BARCOS	MINISTRO:	Ing. José León GARBAY	FECHA:	MARZO 2016	07